

MÖHNESEE ENTDECKE AUF



Heimatverein Möhnesee



Berlingsen/Büecke/Wippringsen – Schützenfest

Schützenfest wird von den Ortschaften Berlingsen, Büecke und Wippringsen gemeinsam gefeiert.

Welche Tradition dieses Festes ist besonders beliebt?

- A) der Straßenwalzer
- B) das Sackhüpfen der ehemaligen Könige
- C) das Dosenwerfen der Kinder



Berlingsen – Photovoltaikanlage

Vom Haarstrang genießt man den Blick hinüber nach Berlingsen, in die Soester Börde. Auffallend ist hier eine große Photovoltaikanlage. Diese erzeugt mit Hilfe der Sonne umweltfreundlichen Solarstrom.

Die Photovoltaikanlage produziert ca. 5,8 Millionen kWh im Jahr. Wie viele Haushalte (3 Personen) können dadurch mit Strom versorgt werden?

- A) ca. 1200
- B) ca. 700
- C) ca. 5000




Brüllingsen – Dorfteich

Eine Teichanlage mit Sitzplatz befindet sich im Ortsmittelpunkt von Brüllingsen.

Der Teich ist besonders wertvoll. Warum?

- A) als Löschwasserteich
- B) als Zuchtteich von Karpfen
- C) als Laichplatz für zahlreiche Geburtshelferkräten



Brüningsen – Waldspielplatz

Wo heute der Waldspielplatz in Brüningsen ist, trieben früher die Bauern aus Günne ihre Kühe und Schafe hin. Dieser Bereich wird heute noch als Günner Hude bezeichnet.

Was ist eine Hude?

- A) ein geschützter Bereich
- B) eine Feuerstelle
- C) eine Viehweide



Büecke – Femegerichtsstätte

Zwischen Büecke und Berlingsen steht ein steinerner Tisch mit Bänken unter einer sehr alten Linde.

Was fand an diesem Ort vor mehreren 100 Jahren statt?

- A) ein geselliges Speisen der Dorfbewohner
- B) Menschen wurden hier früher verurteilt und bestraft
- C) ein Treffen für Sänger und Dichter



Büecke – Naturschutzgebiet Kleiberg

Nördlich von Büecke liegt die Weidelandschaft Kleiberg. Auf Wanderwegen kann man dieses Gebiet durchlaufen, Graslandschaften und Laubwald genießen sowie der Vogelwelt lauschen. Halbwilde Pferde, Rinder und Schafe grasen in der Ferne.

Welche Aufgabe haben diese Tiere?

- A) Wanderer und Radfahrer zu begeistern
- B) die offene Fläche frei von Bäumen und Sträuchern zu halten
- C) alte Tierrassen zu erhalten




Delecke/Drüggelte – Drüggelter Kapelle

Auf einer kleinen Anhöhe bei Delecke in einer Hofanlage steht die Drüggelter Kapelle. Sie ist sehr alt – vermutlich aus dem 12. Jahrhundert. Im Innern besticht die Kapelle besonders durch die unterschiedlichen Säulen. Auffallend ist auch die Form der Grundfläche dieser Kapelle

Welche Grundfläche hat sie?

- A) rund
- B) zwölfeckig
- C) quadratisch



Delecke/Westrich – Linkturm

Unterhalb des Hotels Haus Delecke direkt am Ufer des Sees liegt der Linkturm. Von dort hat man einen fabelhaften Blick auf die Sperrmauer. Der Turm ist nach Ernst Link benannt.

Wer war er?

- A) der Erbauer der Sperrmauer
- B) der damalige Bürgermeister
- C) der Kapitän des Ausflugsschiffs



Echtrop – Wegmarke
an der ehemaligen Bahntrasse

An der ehemaligen Bahntrasse zwischen Echtrop und Wamel säumen drei Kunstwerke, sogenannte „Wegmarken“, die Strecke. Sie tragen den Namen „Fern-seh-en-de“.

Was will der Künstler damit ausdrücken?

- A) die malerische Aussicht an diesem Punkt genießen
- B) mehr „Fernsehen“ zu Hause
- C) auf das Fernsehgerät besser verzichten



Ellingsen – Sternsinger

Das Sternsingen ist ein traditioneller Brauch in unserer Gemeinde. Die als „Heilige Drei Könige“ verkleideten Kinder ziehen von Haus zu Haus und sammeln für arme und hilfsbedürftige Kinder in fremden Ländern.

Das Sternsingerlied singen sie dabei:

- A) auf englisch
- B) auf hochdeutsch
- C) auf plattdeutsch



Günne –
Landschaftsinformationszentrum

Tiere und Pflanzen müssen in ihren Lebensräumen geschützt werden. Antworten darauf und auf viele weitere Umweltfragen gibt das Landschaftsinformationszentrum (Liz) in Günne.

Das Liz befindet sich in einem alten Gebäude. Was war dort früher?

- A) eine Mühle
- B) ein Feuerwehrhaus
- C) ein alter Bahnhof



Günne – Sperrmauer

Die Sperrmauer ist ein gewaltiges Baudenkmal, 650m lang und 40m hoch, aus Bruchsteinen erbaut. Unterhalb der Mauerkrone wurden Mauerbögen in die Sperrmauer eingebaut.

Wozu?

- A) zur Dekoration
- B) zum Wasserdurchlauf bei vollem See
- C) zum Stützen des breiten Lauf- und Fahrweges auf der Mauer



Hevearm – Möhneschiffahrt

Vom Fahrgastschiff MS Möhnesee genießt man die Ausblicke auf den Arnsberger Wald, die Sperrmauer, die Wasservogel und die Umgebung. Das Naturschutzgebiet Hevearm ist für weitere Boote nicht zugänglich.

Warum?

- A) um Rast und Brutplätze der Wasservogel nicht zu stören
- B) um den Hevearm nicht zu verschmutzen
- C) um den Boden- und Uferbereich des Hevearms nicht aufzuwühlen



Hewingsen – ein Siegerdorf

Der Ort Hewingsen ist mit seiner großen Anzahl an Kindern ein wachsender Ort. Im Jahr 2017 wurde der Ort Hewingsen als Siegerdorf ausgezeichnet.

Wie hieß der Wettbewerb?

- A) unser Dorf hat Zukunft
- B) unser Dorf hilft Nachbarn in Not
- C) unser Dorf soll schöner werden



Körbecke – Bootssteg Südufer

Zahlreiche Boote sieht man im Sommer auf dem Möhnesee.

Welche Boote dürfen nicht auf dem Möhnesee fahren?

- A) Tretboote
- B) Segelboote
- C) Motorboote



Körbecke – Fischereigehöft

Im Fischereigehöft in Körbecke werden Fische in Teichen und Becken herangezogen.

Wo werden diese nach der Aufzucht ausgesetzt?

- A) in vielen Talsperren des Sauerlandes
- B) in der Ruhr
- C) nur in der Möhne



Körbecke – Karneval

Seit 1890 wird der Körbecker Karneval groß gefeiert.

An welchem Wochentag findet der Karnevalsumzug statt?

- A) am Rosenmontag
- B) am Veilchendienstag
- C) am Aschermittwoch



Körbecke – Kirchenkanzel

In unserer Gemeinde Möhnesee gibt es eine denkmalgeschützte Kirche mit einer prachtvollen Innenausstattung. Diesen Stil nennt man Barock. Auffällig ist die Kanzel in der Kirche, die von einer Figur getragen wird.

In welcher Kirche befindet sich diese Kanzel?

- A) St. Luzia Kirche
- B) St. Antonius Kirche
- C) St. Pankratius Kirche



Körbecke – Seetreppe

Die breite Seetreppe in Körbecke zieht viele heimische Bürger und Touristen an.

Welche Idee hatte das Planungsbüro dieser Anlage?

- A) eine Verbindung zwischen dem See und dem Ortskern zu schaffen
- B) den Kindern im Winter die Möglichkeit zum Rodeln zu bieten
- C) den Nilgänsen einen bequemen Weg vom Kirchturm zum See zu schaffen



Möhnesee – Kinder-Fun-Triathlon 2018

Die Gemeinde Möhnesee hat nicht nur ein großes Freizeitangebot. Auch viele Sportveranstaltungen finden hier jährlich statt. Besonders beliebt ist das Kinder-Fun-Triathlon.

Welche Disziplinen gehören zum Kinder-Fun-Triathlon?

- A) Inline-Skaten, Laufen, Surfen
- B) Schwimmen, Klettern, Radfahren
- C) Laufen, Radfahren, Schwimmen




Möhnesee – Kormoran

Kormorane sind Wasservögel, die den Möhnesee lieben. Häufig sieht man sie mit ausgebreiteten Flügeln auf den Bootsstegen sitzen.

Warum breiten sie ihre Flügel aus?

- A) um diese zu trocknen
- B) um bei Gefahr schnell loszufliegen
- C) um genügend Abstand zu weiteren platzsuchenden Artgenossen zu haben



Naturpark Arnberger Wald – Möhneseeurm

Der Möhneseeurm ist ein Aussichtsturm im Arnberger Wald. Von dort oben sieht man weit in alle Richtungen.

Wie hoch ist der Möhneseeurm?

- A) 39 m
- B) 123 m
- C) 65 m




Neuhaus – Spielplatz an der Heve

Der Spielplatz in Neuhaus ist durch seine attraktive Lage am Fluss, der Heve, ein beliebter Ausgangspunkt für Wanderungen durch den Arnberger Wald. Die Heve wurde an dieser Stelle durch ein Life-Projekt renaturiert, d.h. ein naturnahes Flussbett wurde wieder hergestellt.

Welche der drei Maßnahmen sorgt nicht für ein naturnahes Flussbett?

- A) Steine oder Totholz einbringen
- B) Fluss begradigen
- C) Altarme, die keine Verbindung zum Hauptfluss mehr hatten, wiederbeleben



Stockum – Stockumer Damm

Der Stockumer Damm trennt das Wameler Becken (Vorstaubecken) vom Körbecker Becken.

Warum wurde hier nicht nur eine Brücke sondern sogleich ein Damm gebaut?

- A) um im Wameler Becken einen gleich hohen Wasserstand zu halten
- B) um Kosten zu sparen
- C) um die Durchfahrt der Boote zu verhindern




Theiningsen – Drachenfest

Der Ort Theiningsen veranstaltet einmal im Jahr ein Drachenfest.

Wann ist die beste Zeit für das Drachensteigen, und wann findet deshalb das Fest statt?

- A) im Sommer
- B) im Winter
- C) im Herbst



Völlinghausen –
Deutsche Alleenstraße

Die Völlinghausener Allee gehört zur „Deutschen Alleenstraße“ und ist dadurch besonders geschützt.

Was ist das Ziel?

- A) die Bäume der Allee bestens zu pflegen und absterbende Bäume durch neue zu ersetzen
- B) die Früchte der Bäume zu sammeln, um dadurch neue Bäume heranzuziehen
- C) für Autofahrer kühlenden Schatten zu produzieren




Völlinghausen – Wildpark

In Völlinghausen kann jeder kostenlos einen Wildpark mit vielen Tierarten besuchen.

Welche Tierart findet man nicht im Gehege, sondern rund um den Wildpark im Wald?

- A) Rehwild
- B) Wildschweine
- C) Hühner und Enten




Wamel – Kanzelbrücke

Die Kanzelbrücke ist die älteste Brücke über den Möhnefluss, der ab hier den Möhnesee beginnen lässt.

Woher hat die Brücke ihren Namen?

- A) Übeltäter wurden hier früher „abgekanzelt“
- B) der damalige Pastor von Körbecke predigte hier gern
- C) die Bauweise der Pfeiler ähnelt einer Kirchenkanzel



Wilhelmsruh –
ehemaliges Jagdschloss St. Meinolf

Das ehemalige Jagdschloss St. Meinolf, heute Privathaus, steht malerisch im Arnberger Wald und wurde 1891 erbaut, also vor mehr als 100 Jahren. Das Haus hat eine interessante Geschichte und ist daher bedeutend für unsere Heimat.

Was ist an dem Schloss hervorstechend?

- A) das große Dach mit dem dekorativen Turm
- B) die Feuerwehrsirene
- C) die Eingangstür des Schlosses



Wippringsen – Bismarckturm

Der Bismarckturm, auf der höchsten Erhebung des Haarstrangs gelegen, zieht jährlich zahlreiche Besucher an. Über eine Steintreppe mit 75 Stufen gelangt man zu einer Plattform.

Wozu dient diese?

- A) als Aussichtsbereich
- B) als Beobachtungsplatz für Vogelzählungen
- C) als Erinnerungsort für Gefallene im Krieg

Lösungen:

- Berlingsen/Büecke/Wippringsen – Schützenfest **A**
- Berlingsen – Photovoltaikanlage **A**
- Brüllingsen – Dorfteich **C**
- Brüningsen – Waldspielplatz **C**
- Büecke – Femegerichtsstätte **B**
- Büecke – Naturschutzgebiet Kleiberg **B**
- Delecke/Drüggelte – Drüggelter Kapelle **B**
- Delecke/Westrich – Linkturm **A**
- Echtrop – Wegmarke an der ehem. Bahntrasse **A**
- Ellingsen – Sternsinger **C**
- Günne – Landschaftsinformationszentrum **A**
- Günne – Sperrmauer **B**
- Hevearm – Möhneschiffahrt **A**
- Hewingsen – ein Siegerdorf **A**
- Körbecke – Bootssteg Südufer **C**
- Körbecke – Fischereigehöft **A**
- Körbecke – Karneval **B**
- Körbecke – Kirchenkanzel **C**
- Körbecke – Seetreppe **A**
- Möhnesee Kinder-Fun-Triathlon **C**
- Möhnesee – Kormoran **A**
- Naturpark Arnberger Wald – Möhneseeurm **A**
- Neuhaus – Spielplatz an der Heve **B**
- Stockum – Stockumer Damm **A**
- Theiningsen – Drachenfest **C**
- Völlinghausen – Deutsche Alleenstraße **A**
- Völlinghausen – Wildpark **B**
- Wamel – Kanzelbrücke **C**
- Wilhelmsruh – ehem. Jagdschloss St. Meinolf **A**
- Wippringsen – Bismarckturm **A**